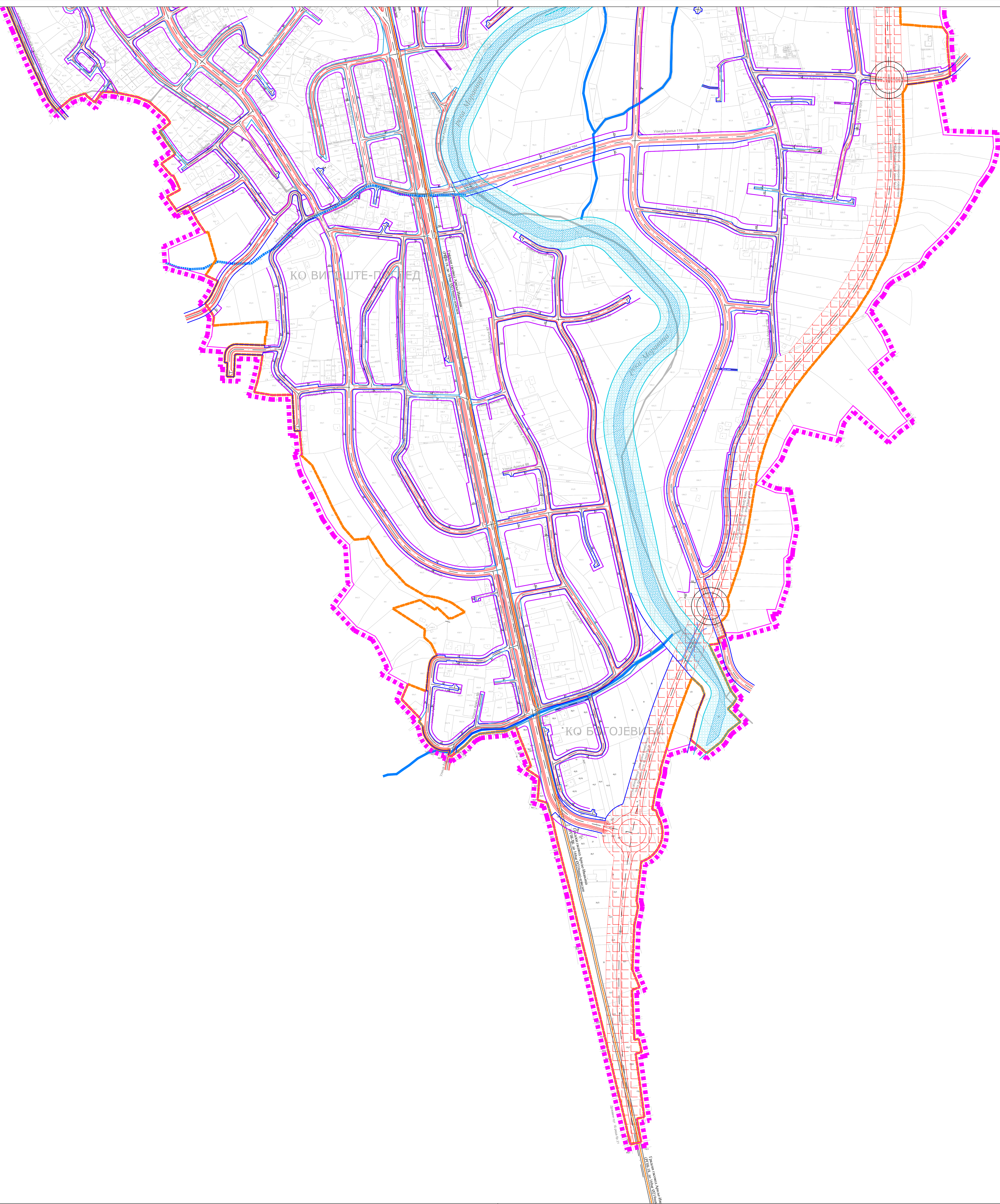
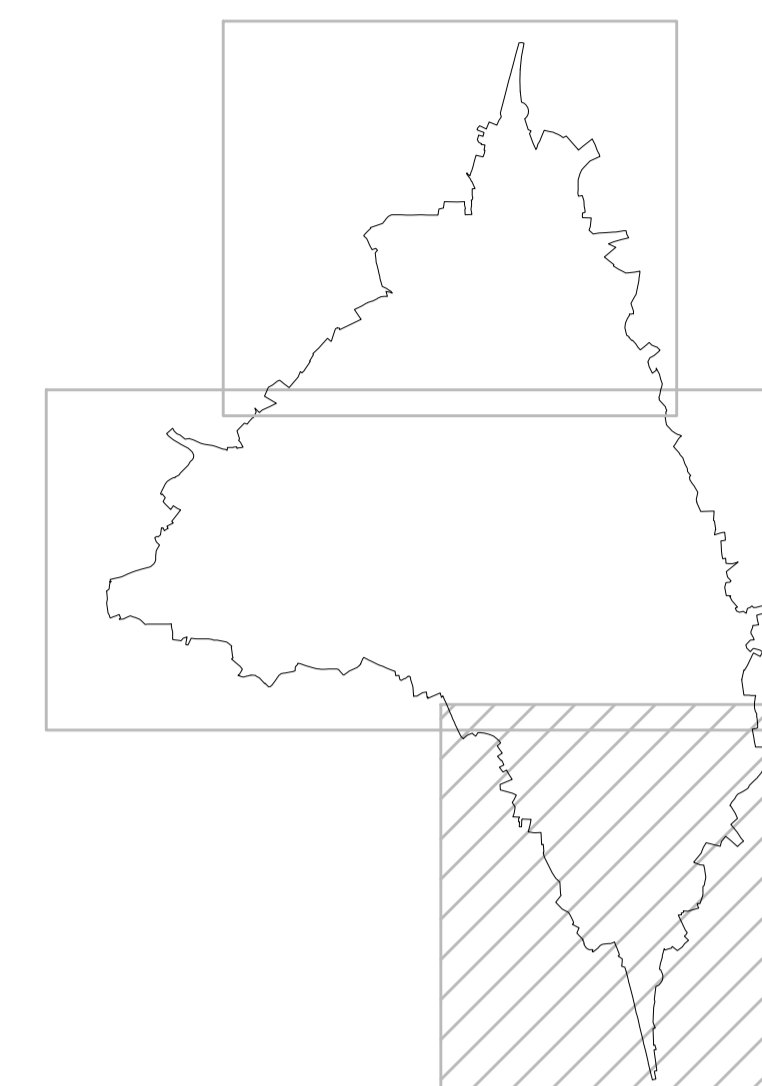
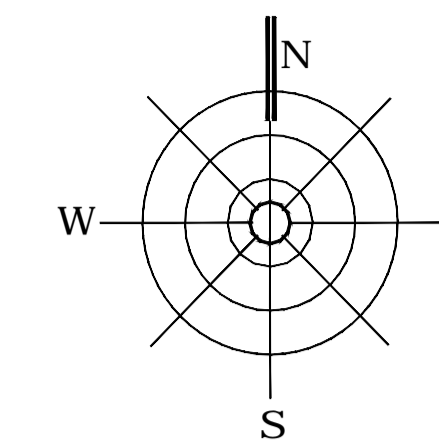




ИЗМЕНА И ДОПУНА
ПЛАНА ГЕНЕРАЛНЕ РЕГУЛАЦИЈЕ АРИЉЕ

ОПШТИНА АРИЉЕ



ЛЕГЕНДА

- Граница измена и допуна плана
- Граница грађевинског подручја
- Граница катастарских општина
- Подручје дефинисано важећим ПДР-ом

САОБРАЋАЈНА ИНФРАСТРУКТУРА

- Грађевинска линија
- Саобраћајнице
- Пешачка зона
- Саобраћајне површине

ОЗНАКЕ

- Пресечне тачке осовина саобраћајница
- Мост
- Денивелсана ракрсница
- Денивелсани укрштај

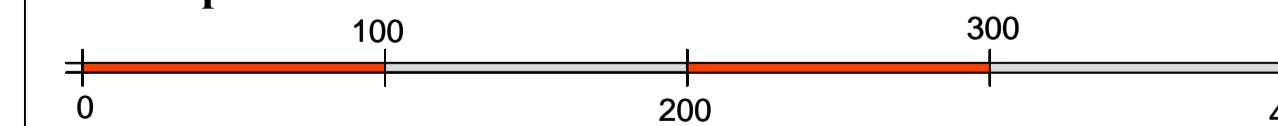
ВОДНО ЗЕМЉИШТЕ

- Речни коридори
- Поточи и канали

ЗОНЕ ЗАШТИТЕ

- Заштитни појас за регионални ценовод чисте воде
- Заштитни појас за ценовод сирове воде - довод на ППВ
- Заштитни појас за надземне постојеће далеководе 220 kV и 110kV
- Заштитни појас за нисковолтажни гасовод Пожега-Ариље (PT 08-18, притисак: до 50 bar, Ø273mm)
- Заштитни појас за нисковолтажни гасовод Ариље-Нивања (PT 08-18 друга фаза, притисак: до 16 bar, Ø219mm)
- Непосредна зона санитарне заштите

Размерник 1 : 2500



Наручилац плана:	ОПШТИНА АРИЉЕ		Носилац израде плана:	ОПШТИНСКА УПРАВА ОПШТИНЕ АРИЉЕ
Назив плана:	ИЗМЕНА И ДОПУНА ПЛАНА ГЕНЕРАЛНЕ РЕГУЛАЦИЈЕ АРИЉЕ			
Назив листа:	УРБАНИСТИЧКА РЕГУЛАЦИЈА СА ГРАЂЕВИНСКИМ ЛИНИЈАМА			
Број листа:	43	Размер:	1:2500	Датум:
Одговорни урбаниста:	Станислава Илић, д.и.а. (лиценца број 200 0115 03)			
Урбаниста:	Слободан Гроздановић, д.г.и. (лиценца број:202 1236 10)			
Сарадници:	Мирјана Савић, м.и.г., Кристина Бошковић, з.и.а.			
Обрађивач:	ПЛАН урбан д.о.о. Нинка Бања приватна фирма за архитектурску делатност и инжењеринг			
Сарадници обрађивача:	PLAN d.o.o. s.r.l.			
Обрађивач:	ЈП ЗАВОД ЗА УРБАНИЗАМ НИШ			
Обрађивач:	GD BUDVAČKI BUREAU			